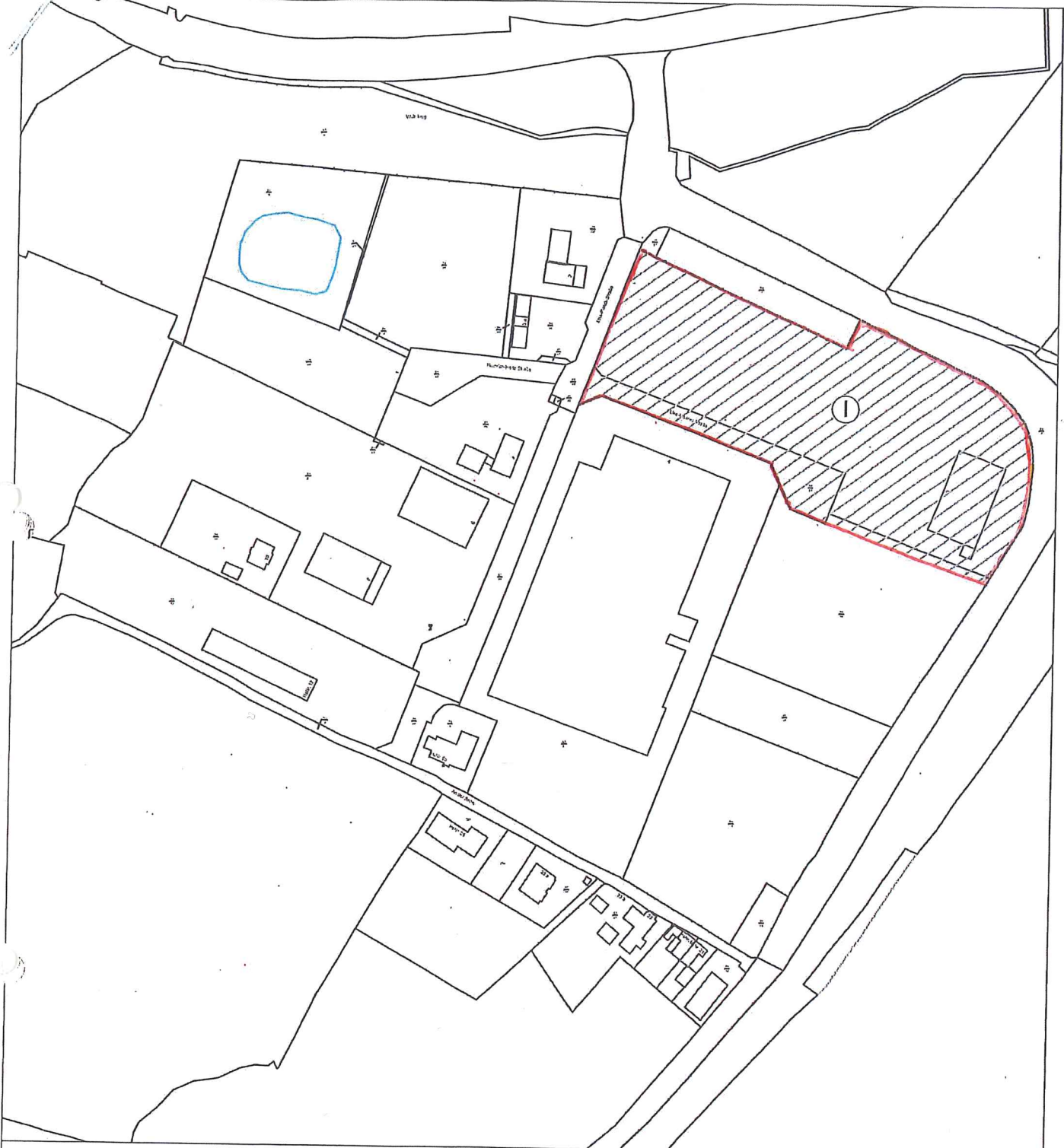
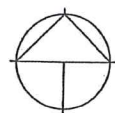


Anlage 1



**1. Änderung des Bebauungsplanes
Nr.28 der Gemeinde Flintbek, Kreis
Rendsburg Eckernförde**

Bearbeitung: 03.03.2021



Maßstab 1:2500

Plangeltungsbereich Entwurfsvariante 1

B2K
dn|ing

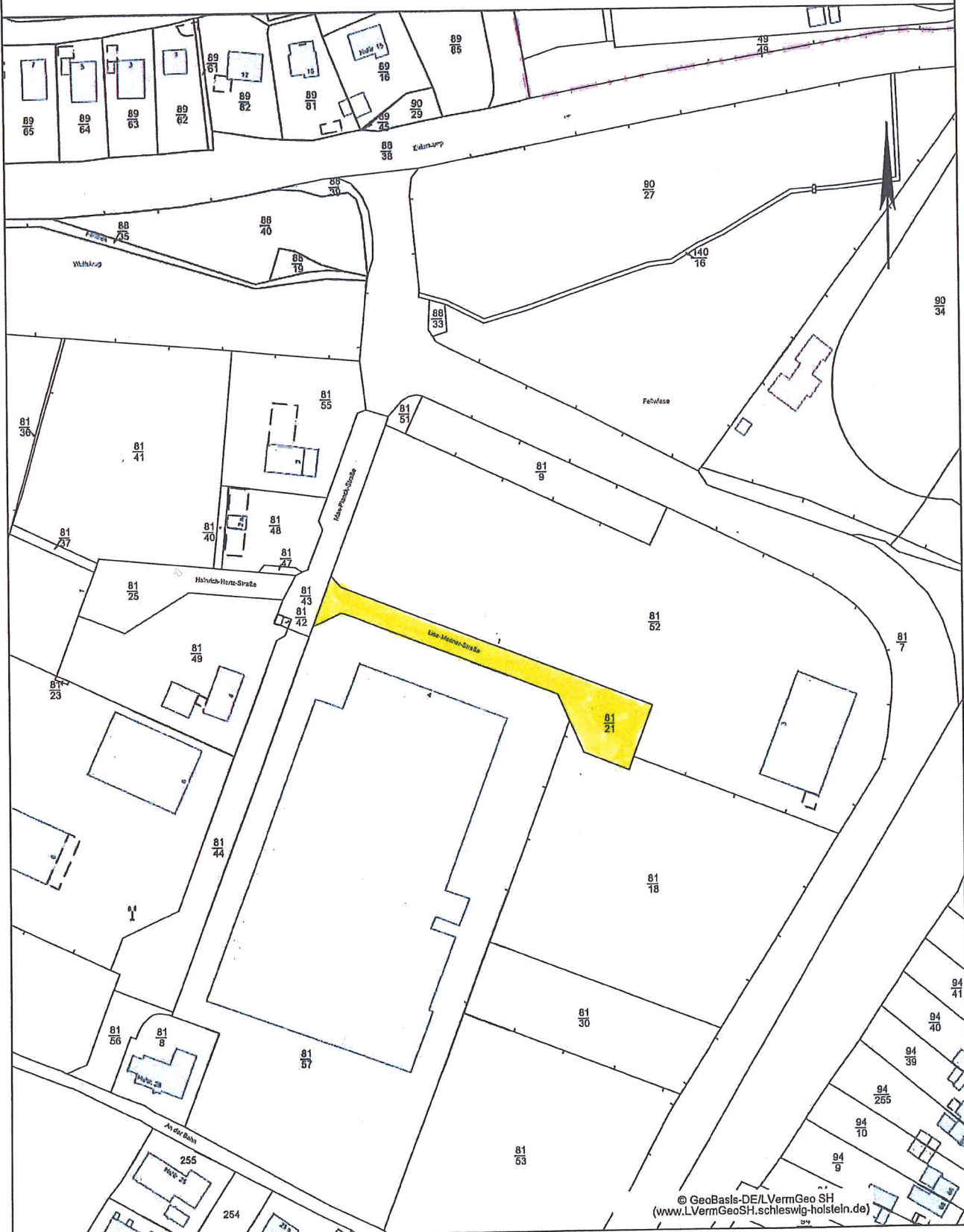
B2K und dn Ingenieure GmbH
Schleifweg 10, 24106 Kiel
Tel.: +49 431 596 746 0
info@b2k-dni.de • www.b2k-dni.de

Auszug aus der Fachdatenkarte

Maßstab: 1:2000
Erstellt am: 28.05.2021
Bearbeiter: Arpe

Flur 6
Gem. Großflintbek

Gemeinde Flintbek
Der Bürgermeister
Heitmannskamp 2
24220 Flintbek



Dieser Planauszug dient nur der Übersicht und ersetzt keine Liegenschaftsauskunft! Für Vollständigkeit und Richtigkeit von dargestellten Leitungen wird keine Gewähr übernommen. Die Vervielfältigung ist nur für eigene, dienstliche Zwecke gestattet. Kartengrundlage ALKIS® und ATKIS® (Herausgeber LVermGeo SH).