

# **Sitzung des Bauausschusses der Gemeinde Flintbek am 01.12.2022**

## Thema:

- 26. Änderung des Flächennutzungsplanes

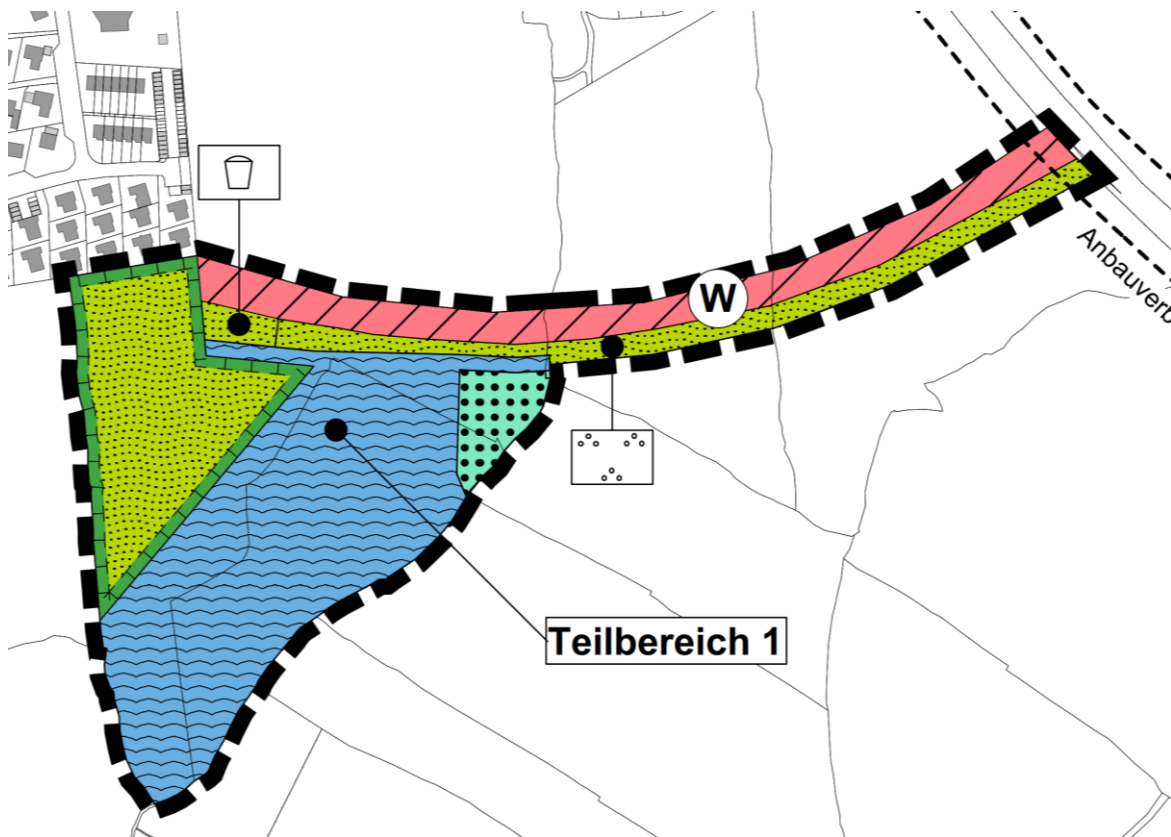


# Lage im Raum

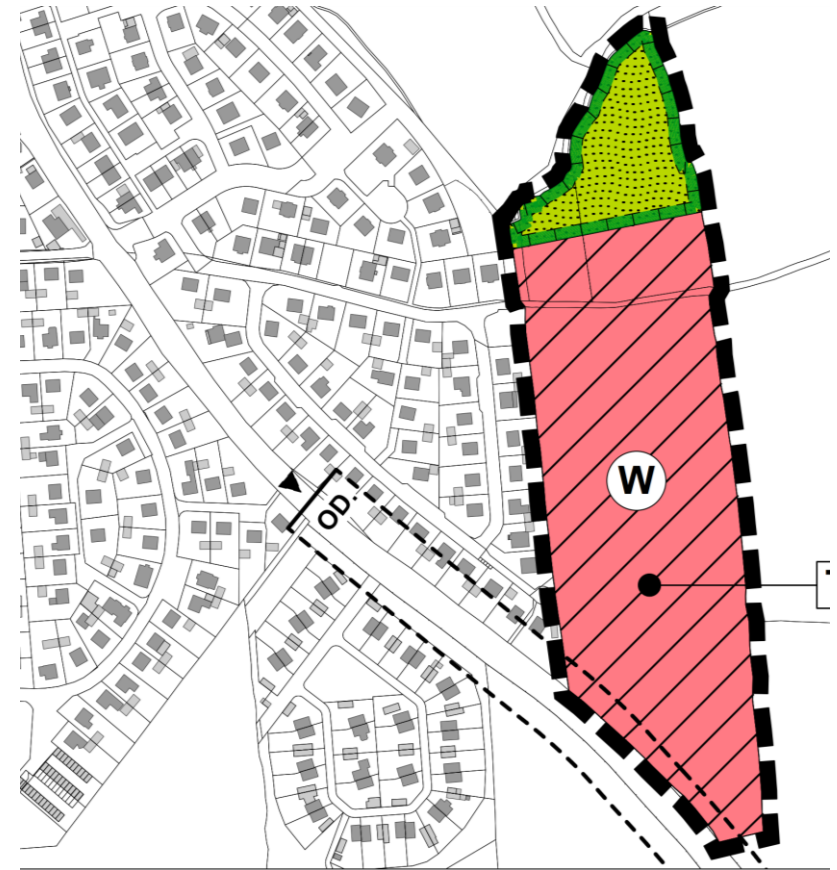




# Teilbereich 1



## Teilbereich 2



## **Landesplanungsbehörde, Seite 4**

Es bestehen keine Bedenken.

Der Planung stehen keine Ziele der Raumordnung entgegen.

## Kreis Rendsburg-Eckernförde, Seite 5 - 12

### Fachdienst 'Regionalentwicklung'

- Es wird der Standpunkt vertreten, dass die Entwicklung des **Teilbereichs 2** deutlich zeitversetzt erfolgen sollte.

## Kreis Rendsburg-Eckernförde, Seite 5 - 12

### Untere Denkmalschutzbehörde

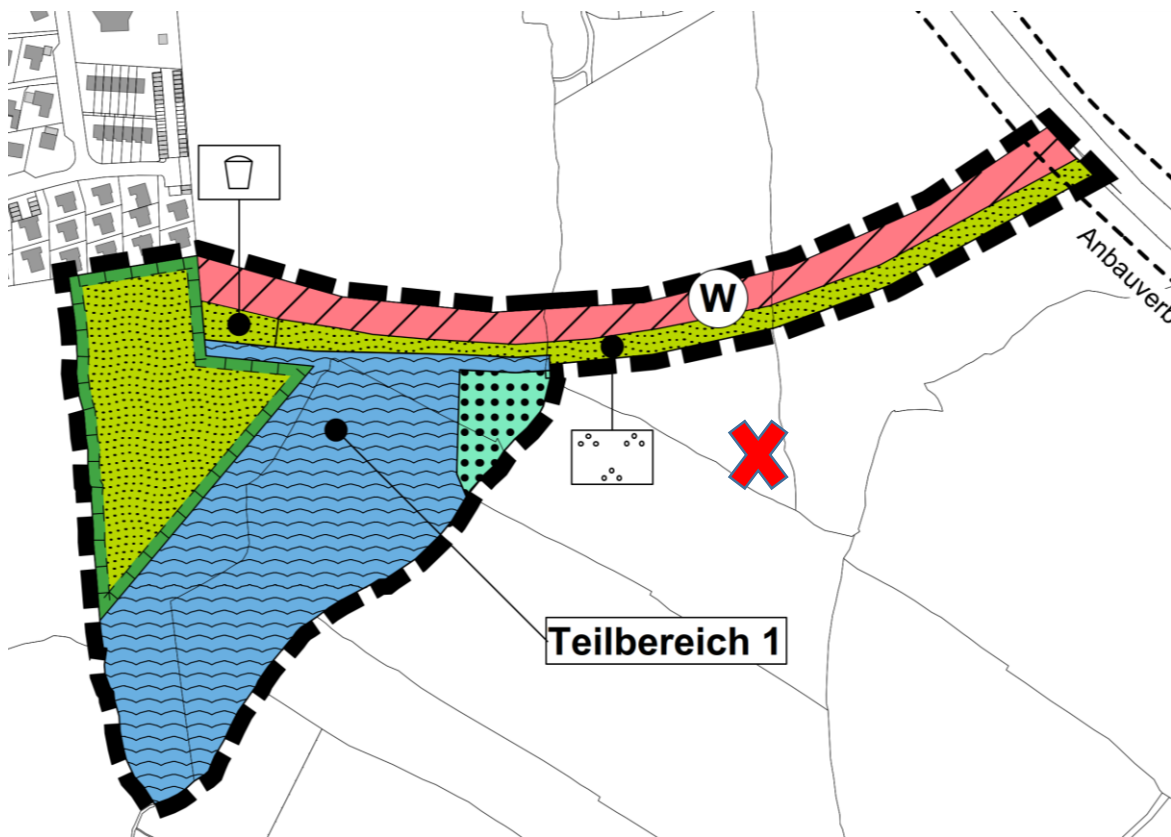
- Es wird darauf hingewiesen, dass südlich des Plangebietes **(Teilbereich 1)** ein vorgeschichtlicher Grabhügel besteht. Es handelt sich hierbei um ein archäologisches Kulturdenkmal, das in der Denkmalliste eingetragen ist.



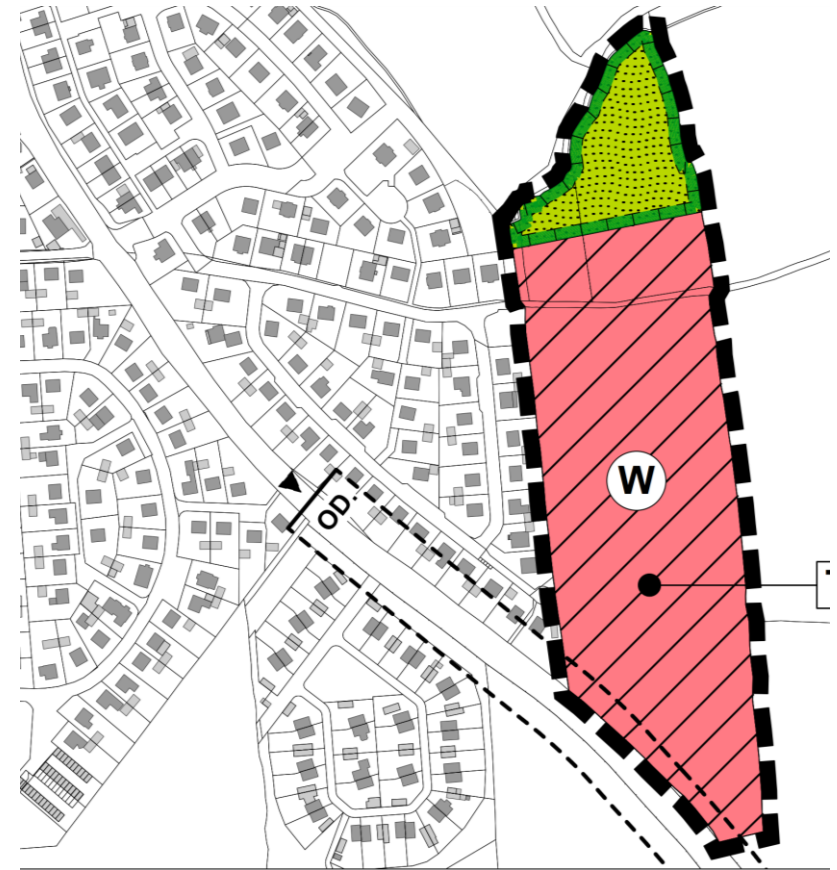




## Teilbereich 1



## Teilbereich 2

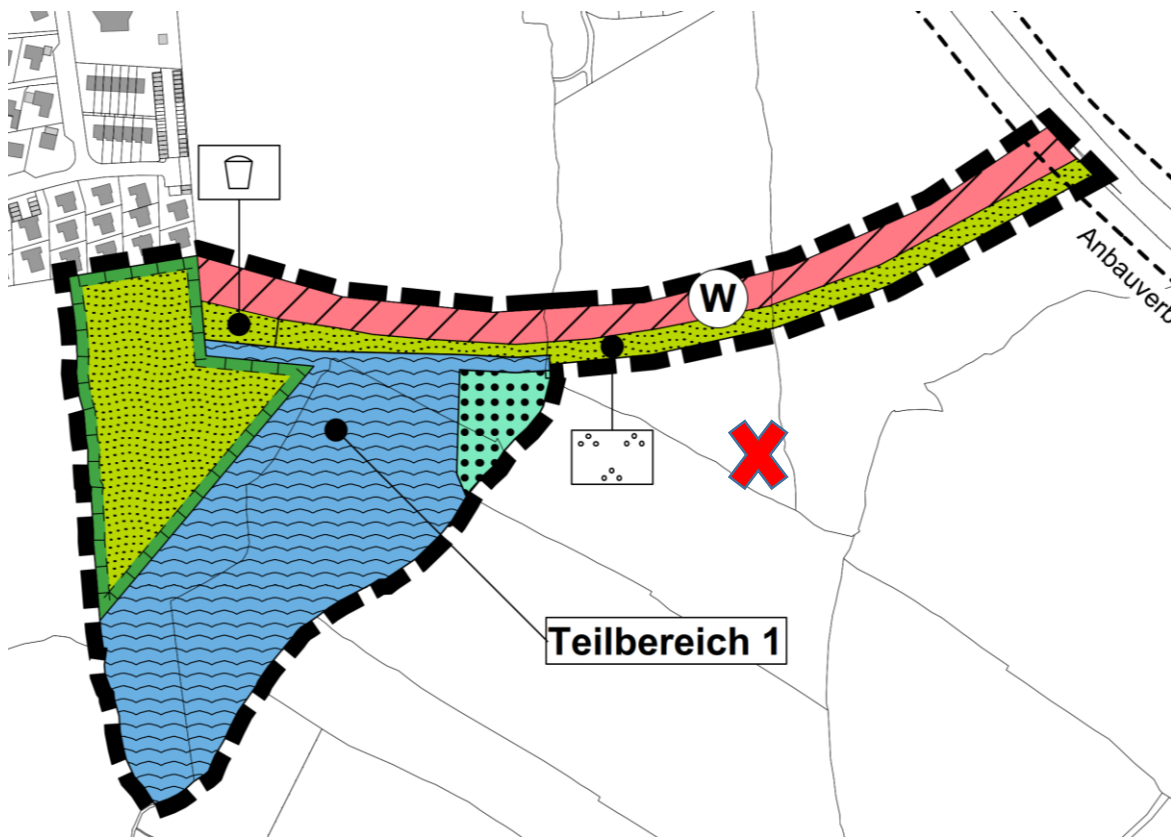




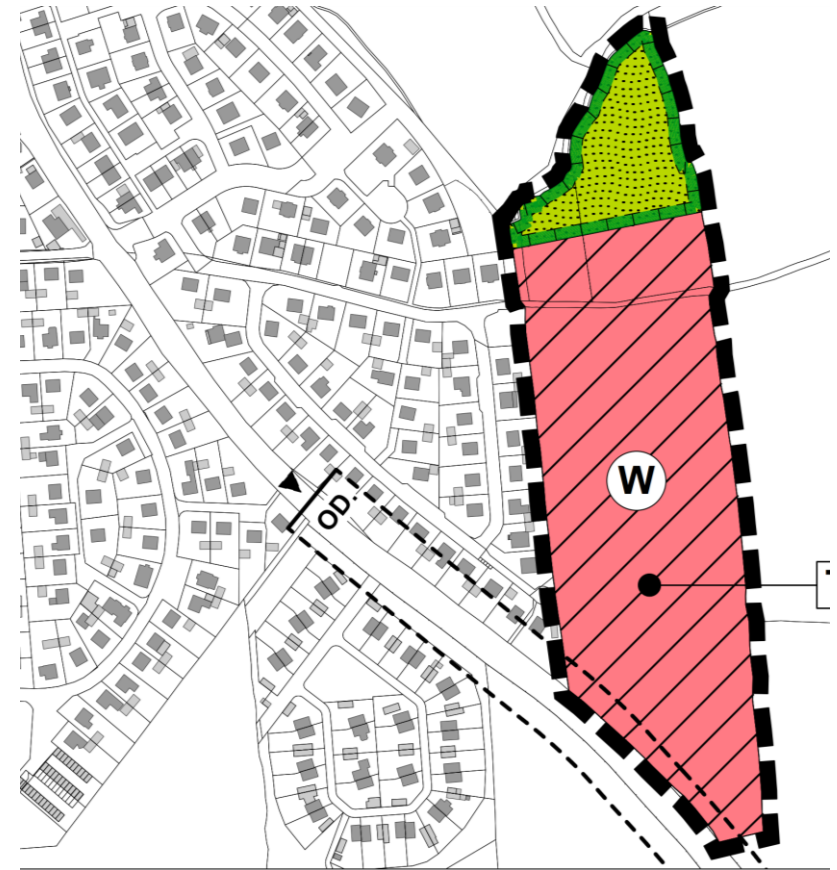
### **Archäologisches Landesamt, Seite 14 - 16**

Es wird auf das archäologische Denkmal - vorgeschichtlicher Grabhügel - hingewiesen, das in der Denkmalliste eingetragen ist.

# Teilbereich 1



## Teilbereich 2



Vielen Dank für Ihre Aufmerksamkeit!

Flintbek, den 01.12.2022

