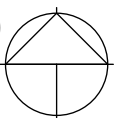


**Darstellung des Geltungsbereiches der 1. Änderung
des Bebauungsplanes Nr. 51
der Gemeinde Flintbek, Kreis Rendsburg-Eckernförde**

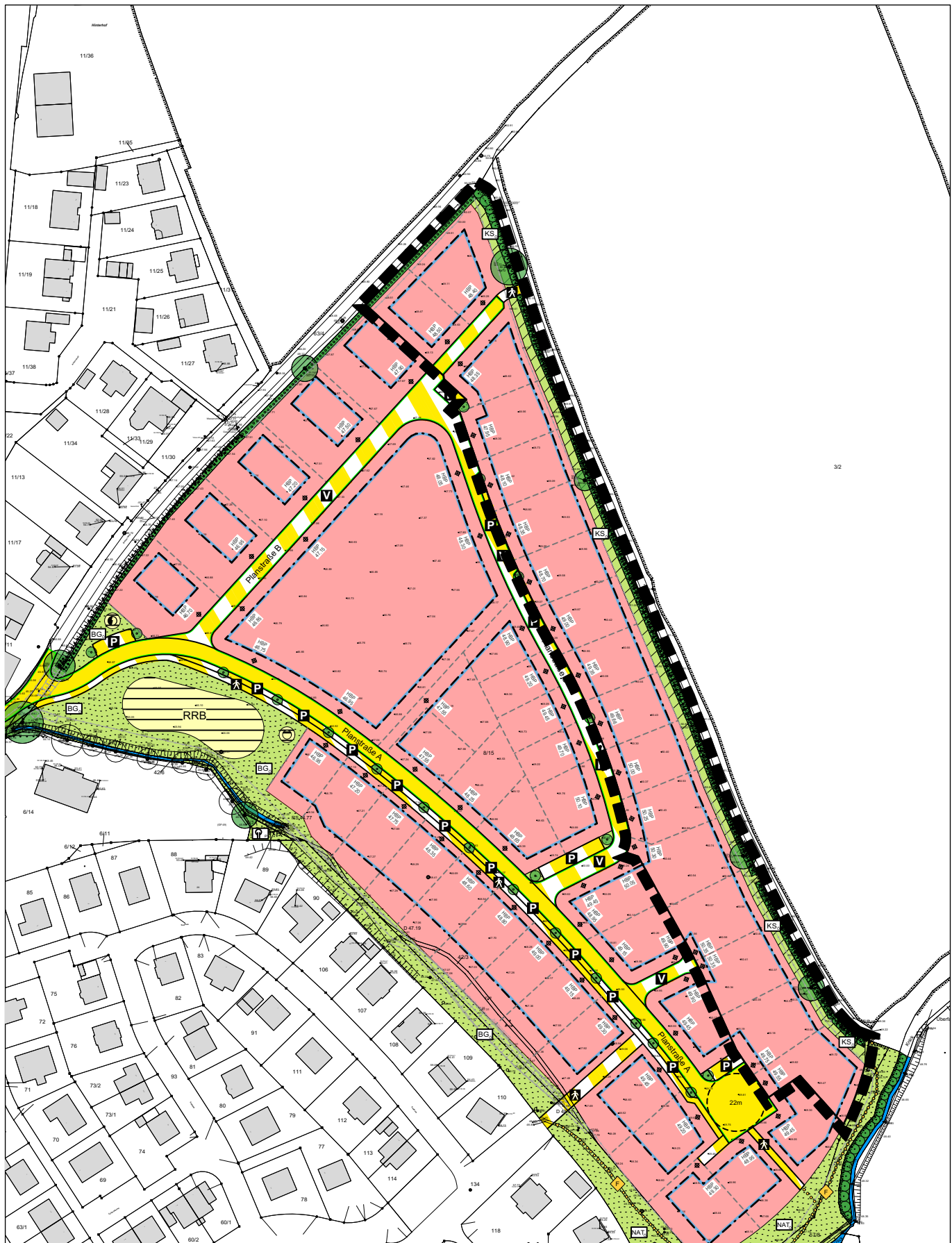
Maßstab 1 : 2.000



Für den Bereich südöstlich der Straße 'Bokseer Weg' und nordöstlich der
Straße 'Am Fehlmoor'

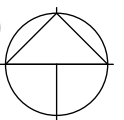
B2K
dn|ing

B2K und dn Ingenieure GmbH
Schleiweg 10, 24106 Kiel
Tel.: +49 431 596 746 0
info@b2k-dni.de • www.b2k-dni.de



**Darstellung des Geltungsbereiches der 1. Änderung
des Bebauungsplanes Nr. 51
der Gemeinde Flintbek, Kreis Rendsburg-Eckernförde**

Maßstab 1 : 2.000



Für den Bereich südöstlich der Straße 'Bokseer Weg' und nordöstlich der
Straße 'Am Fehlmoor'

B2K
dn|ing

B2K und dn Ingenieure GmbH
Schleieweg 10, 24106 Kiel
Tel.: +49 431 596 746 0
info@b2k-dni.de • www.b2k-dni.de